









-  hranice obce
-  zastavěné území 1/2016
-  hranice zastavitelných ploch
-  R1 - územní rezerva

Zastavěné území a zastavitelné plochy – plochy s rozdílným způsobem využití




Plochy bydlení

-  B1 - nízkopodlažní bydlení
-  B3 - bydlení typ C
-  BZ - zahrady v obytné zóně





Plochy smíšené obytné

-  SB - smíšené bydlení




Plochy občanského vybavení

-  OV1 - občanské vybavení ve veřejném zájmu
-  OV2 - občanské vybavení
-  OV3 - občanské vybavení – hřbitov






Plochy výroby a skladování

-  VOZ - výrobné obslužná zóna
-  SVD - smíšené území dopravních služeb
-  SV - smíšené venkovské území
-  SU - smíšené území


Plochy veřejného prostranství

-  VP - plochy veřejného prostoru
-  VZ - plochy veřejné zeleně
-  REV - revitalizace plochy dráhy

Plochy dopravní infrastruktury







-  PMK - propojovací komunikace uvnitř zastavěného území a zastavitelných ploch
-  MK - plocha pro místní dopravní obsluhu
-  UK - účelová komunikace
-  UK2 - účelová komunikace ve výrobné obslužné zóně
-  DV - plochy objektů dopravní vybavenosti

Plochy technické infrastruktury





-  TI - plocha pro čištnu odpadních vod

Území nezastavěné – plochy s rozdílným způsobem využití



Plochy dopravní infrastruktury

-  D6 - dálnice II. třídy
-  S1 - koridor silnice I. třídy
-  S3 - silnice III. třídy mimo zastavěné území a zastavitelné plochy
-  UKN - účelová komunikace v krajině
-  P - komunikace pro chodce a cyklisty
-  Z - koridor železnice



Plochy smíšené nezastavěného území

-  DRZ - doprovodná zeleň
-  DZ - nelesní zeleň
-  REVN - revitalizace plochy dráhy mimo zastavěné území
-  EKO - ekomost lokálního biokoridoru




Plochy přírodní

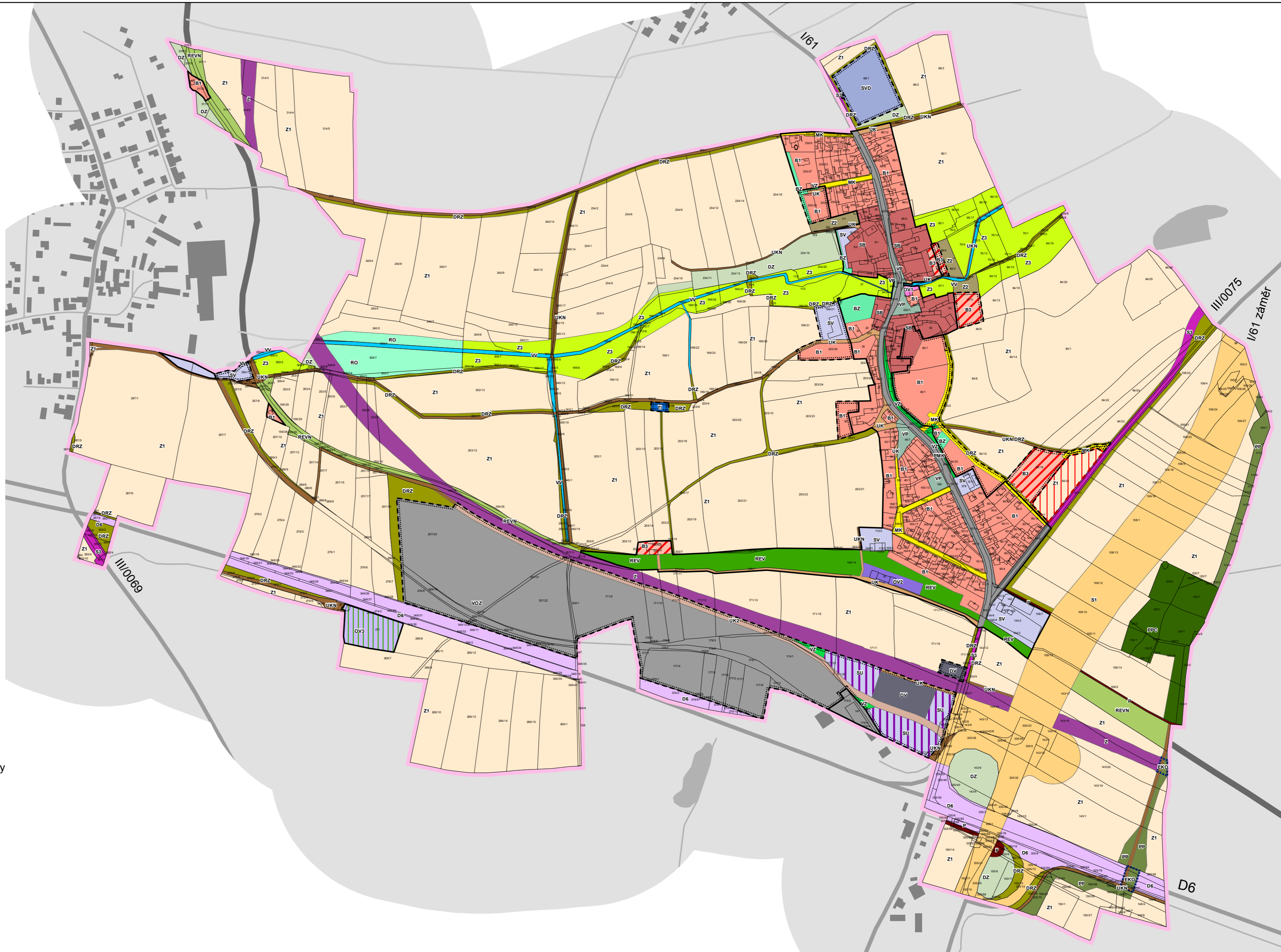
-  PP - biokoridor lokální
-  PPC - biocentrum lokální


Plochy vodohospodářské

-  VV - vodní toky a plochy
-  RO - plochy pro opatření ke zvýšení retence dešťových vod

Plochy zemědělské

-  Z1 - zemědělská půda
-  Z2 - sady a zahrady
-  Z3 - údolní společenstva



 <p>HLAVNÍ VÝKRES</p> <p>ÚZEMNÍ PLÁN MALÉ PŘÍTOČNO</p> <p>DATUM ZPRACOVÁNÍ 3/2016</p>	<p>VÝKRES PARE</p> <p style="font-size: 2em; font-weight: bold;">2</p> <p>MĚŘÍTKO 1 : 5 000</p>	<p>URBANISTICKÉ STUDIO DOBŘÍCHOVICE</p> <p>ING.ARCH. J.MEJSNAROVÁ</p> <p>AUTORIZOVANÝ ARCHITEKT</p> <p>SPOLUPRÁCE</p> <p>ING.ARCH. M.TUNKOVÁ, AUTORIZOVANÝ ARCHITEKT</p> <p>ING. D.FRANKE, Ph.D.</p>
--	---	---